






SIMBOLOGÍA

PROYECTO

-  AEROGENERADORES
-  PLANTA CONSTRUCTIVA, HUELLA GENERAL
-  SUBESTACIÓN
-  PERÍMETRO DE PARCELA
-  LÍNEA DE EVACUACIÓN

MONTES DE UTILIDAD PÚBLICA

-  MONTES PÚBLICOS; ENTIDADES LOCALES

MAPA FI09 junio 5, 2023

DATOS CARTOGRÁFICOS

PROYECCIÓN: ETRS_1989_UTM_Zone_30N
DATUM: D_ETRS_1989
SPHEROID: GRS_1980

FUENTE: INSTITUTO GEOGRÁFICO NACIONAL, SIOSE, 2014

**FEROSCA
WIND**



EVALUACIÓN DE IMPACTO AMBIENTAL DEL PROYECTO "PARQUE EÓLICO FEROSCA I"
MUNICIPIOS DE LAUDIO Y AIARA, PAIS VASCO EUSKADI, ESPAÑA

**MONTES DE UTILIDAD
PÚBLICA**